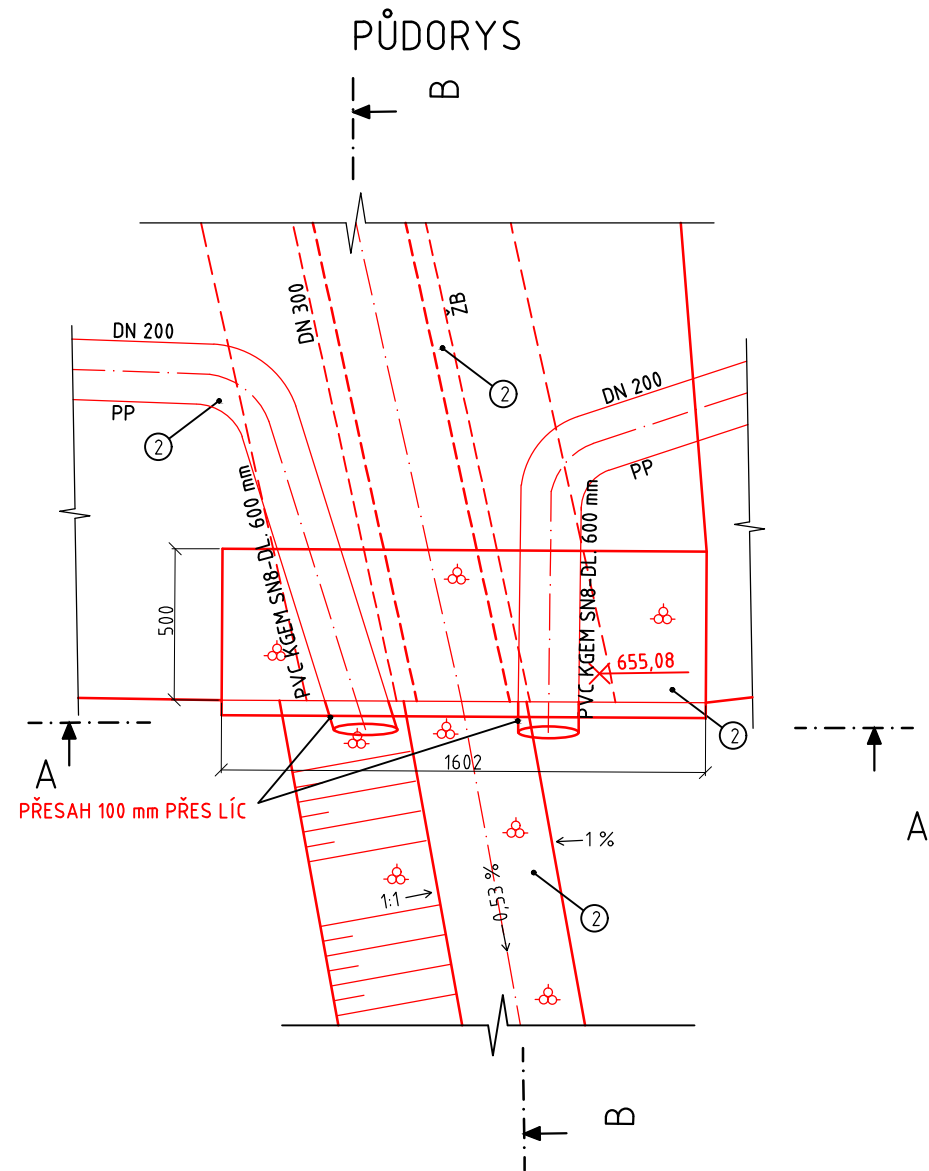
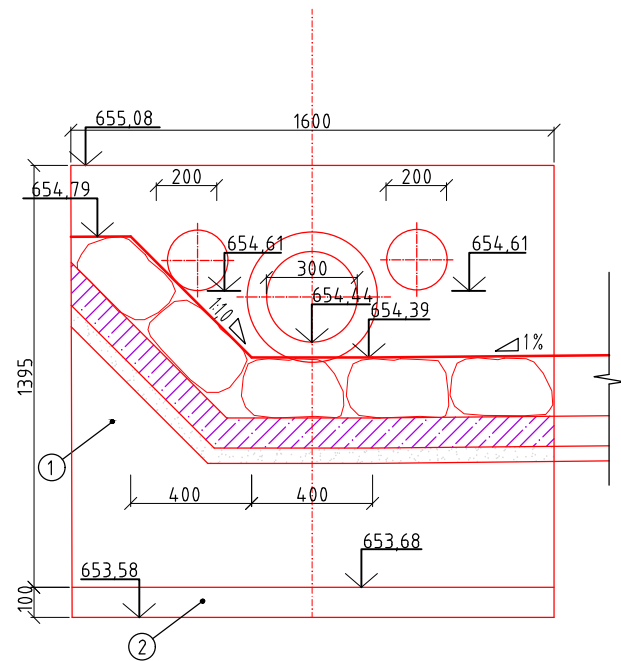


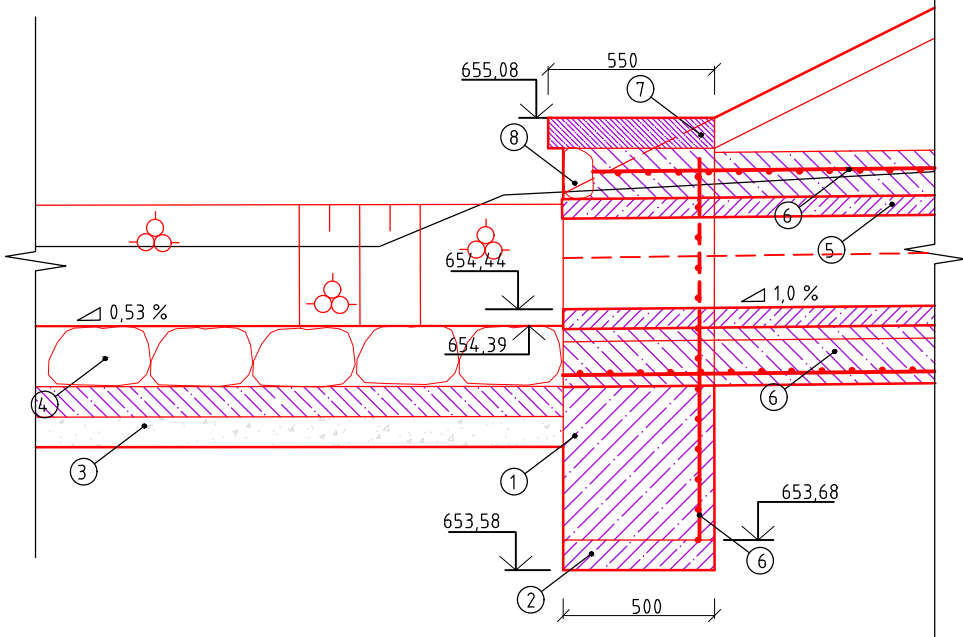
VÝPUSTNÍ ZAŘÍZENÍ
M 1:50



ŘEZ A-A




ŘEZ B-B



LEGENDA

- ① VODOSTAVEBNÍ BETON C30/37 XC2, XF2, XA1
- ② PODKLADNÍ BETON C15/20 TL. 100 mm
- ③ ŠTĚRKODRŤ 0/32 TL. 50 mm
- ④ KAMENNÁ DLAŽBA DO BETONU C16/20, XC2, S VYSPÁROVÁNÍM BETONEM
- ⑤ ŽB POTRUBÍ TZH-Q 300/2200 D
- ⑥ KARI SÍŤ 100/100/10
- ⑦ ŘÍMSA TL. 100 mm S PŘESAHEM 50 mm - BETON C30/37 XC4, XF3, XA1

POZN. NAPOJENÍ DRENÁŽNÍHO POTRUBÍ PP A PVC BUDE PROVEDENO HRDLOVÝM SPOJEM pomocí přechodky drenáž/KG.

INVESTOR	KRAJSKÝ POZEMKOVÝ ÚŘAD PRO KARLOVARSKÝ KRAJ, POBOČKA CHEB, EVROPSKÁ 1605/8, 350 02 CHEB IČ: 01312774 telefon : 603 584 053 e-mail: cheb.pk@spucr.cz http://spucr.cz			
ZHOTOVITEL	GEOREAL spol. s r.o., Hálkova 12, 301 00 Plzeň IČ: 40527514 telefon: 377 237 343 e-mail: georeal@georeal.cz http://www.georeal.cz			
PROJEKTANT ČÁSTI, SO	GEOREAL spol. s r.o. Hálkova 12, 301 00 Plzeň IČ: 40527514 telefon: 377 237 343 e-mail: georeal@georeal.cz http://www.georeal.cz			
	VYPRACOVAL: Ing. Ivo Paulus		STUPEŇ PD	DSP/PDPS
KRAJ: Karlovarský			DATUM	04/2021
KATASTRÁLNÍ ÚZEMÍ: Štítary u Krásné			MĚŘÍTKO	1 : 25
			FORMÁT	297 x 420
STAVBA:	MALÁ VODNÍ NÁDRŽ MVN 1 A VEDLEJŠÍ POLNÍ CESTY VC14a A VC14c		OZNAČENÍ PŘÍLOHY	
ČÁST PD:	DOKUMENTACE STAVEBNÍCH OBJEKTŮ		D	
STAVEBNÍ OBJEKT:	SO 01.1 VÝPUSTNÍ ZAŘÍZENÍ		1.1	
PŘÍLOHA:	ČELO VÝPUSTI		b.07	